



Управление образованием Новолялинского городского округа

## РАСПОРЯЖЕНИЕ

---

20.08.2024 г.

№ 120

г. Новая Ляля

***Об организации и проведении туристско-краеведческого фестиваля-слета  
«Исследователи Земли» для учащихся общеобразовательных организаций  
Новолялинского городского округа***

В соответствии с Законом Свердловской области от 15.06.2011 № 38-ОЗ «Об организации и обеспечении отдыха и оздоровления детей в Свердловской области», постановлениями Правительства Свердловской области от 03.08.2017 № 558-ПП «О мерах по организации и обеспечению отдыха и оздоровления детей в Свердловской области», постановлением Управления образованием Новолялинского городского округа от 13.05.2024 № 38 «Об организации отдыха детей и их оздоровления в каникулярный период и утверждении размера стоимости путевок в организации отдыха детей и их оздоровления в каникулярный период, родительской платы за приобретение путевки для детей Новолялинского городского округа в детские оздоровительные лагеря и санаторно-курортные организации в 2024 году», руководствуясь Положением Управления образованием Новолялинского городского округа,

1. Организовать и провести туристско-краеведческий фестиваль-слет «Исследователи Земли» на Отвинском водохранилище для учащихся общеобразовательных организаций Новолялинского городского округа (далее – туристско-краеведческий фестиваль-слёт).

2. Утвердить Положение о проведении туристско-краеведческого фестиваля-слета (прилагается).

3. Оплатить расходы по организации и проведению туристско-краеведческого слёта за счет средств местного бюджета, выделенных на летнюю кампанию.

3.1. МАОУ ДО НГО «Детско-юношеского центра патриотического воспитания им. Героя Российской Федерации Туркина А.А.» расходы по организации и проведению туристско-краеведческого слёта согласно утвержденной смете.

3.2. Образовательным организациям, принимающим участие в туристско-краеведческом слёте, расходы по проезду до места слёта и обратно, питание детей в размере 250 рублей на одного ребенка, аптечка.

4. Руководителям общеобразовательных организаций:

4.1. обеспечить участие команд учащихся в туристско-краеведческом слете;

4.2. возложить ответственность за жизнь и здоровье детей на руководителей команды;

4.3. организовать подвоз участников туристско-краеведческого фестиваля-слета.

5. Контроль исполнения настоящего распоряжения оставляю за собой.

Начальник

Л.П. Морозова

**Положение  
о проведении туристско-краеведческого слёта  
учащихся общеобразовательных организаций  
Новолялинского городского округа  
«Исследователи Земли – 2024»**

**1. Общие положения**

1.1. Организация и проведение туристско-краеведческого слёта учащихся общеобразовательных организаций Новолялинского городского округа «Исследователи Земли – 2024» (далее - слёт) регламентируется законодательными актами в сфере образования и государственной поддержки детей и молодёжи.

1.2. Организаторами слёта являются: Управление образованием НГО, МАОУ ДО НГО «Детско-юношеский центр патриотического воспитания имени Героя Российской Федерации Туркина А.А.», МБУ НГО «Центр развития физической культуры и спорта».

1.3. Положение определяет основания для организации и проведения комплекса мероприятий, включающего все этапы подготовки и проведения слёта.

**2. Цель и задачи**

2.1. Цель: создание благоприятных условий для самореализации детей в сфере активной физической и познавательной туристско-краеведческой деятельности через развитие социального партнерства и межведомственного взаимодействия путем консолидации усилий педагогов, специалистов и учащихся.

**2.2. Задачи:**

– развитие интереса обучающихся к туристско-краеведческой и экспедиционно-исследовательской деятельности;

– мотивация специалистов системы образования Новолялинского городского округа на организацию исследовательской и практической деятельности детей и подростков;

– оценка уровня физической, технической и тактической готовности команд, подготовленности участников экспедиционных отрядов к безопасным действиям в условиях автономного пребывания в природной среде;

– повышение туристско-спортивной квалификации участников, выявление и поощрение лучших команд.

**3. Время и место проведения**

3.1. Туристско-краеведческий слёт проводится **25 августа 2024г.**

3.2. Место проведения – окрестность Отвинского водохранилища, стартовая поляна. Время заезда 10<sup>00</sup> часов.

#### **4. Участники**

4.1. Состав команды 6 учащихся (не менее 2 девушек в команде) и 2 руководителя.

4.2. Возраст участников 13 – 17 лет.

Две возрастные группы:

1 группа: 13 – 15 лет (8 - 9 классы)

2 группа: 16 – 17 лет (10 - 11 классы)

4.3. К участию в слете допускаются участники, включенные в Заявку, имеющие медицинский допуск, требуемую спортивную квалификацию, удовлетворяющие возрастным ограничениям, имеющие необходимое снаряжение и застрахованные от несчастного случая на период проведения слета.

4.4. Одежда участника соревнований должна закрывать все тело от запястий до щиколотки. Движение по дистанции участник может осуществлять только в спортивной обуви. Участник обязан находиться в перчатках/рукавицах и каске.

4.5. Ответственность за безопасность и жизнь участников во время проведения туристско-краеведческого слёта несут руководители команд.

4.6. Предварительные заявки в электронном виде подаются до **20.08.2024г.** на электронный адрес [mkoudycpv@mail.ru](mailto:mkoudycpv@mail.ru) по форме (Приложение № 1).

4.7. Заявки, заверенные врачом и с подписью в знании правил техники безопасности по форме (Приложение № 1), страховые полисы предоставляются в день заезда команд.

4.8. Инструктаж по технике безопасности в Приложении № 2.

#### **5. Программа проведения слета**

25 августа 2024 г.

10-00– приезд на Отвинское водохранилище

10-30 – сбор представителей команд

11-00 – общее построение, организационная линейка

11-15 – «Дисциплина-дистанция-пешеходная-группа»

13-00 – обед

14-00 – «Дисциплина-дистанция-пешеходная»

17-30 – подведение итогов, награждение

18-00 – отъезд

**Условия проведения соревнований и конкурсов в Приложении №3**

## **6. Подведение итогов**

6.1. По результатам участия в соревнованиях и конкурсах определяются призёры и победитель, которые награждаются:

- «Дистанция – пешеходная» (личный зачёт, грамоты, медали);
- «Дистанция – пешеходная – группа» (командный зачет, грамоты, кубки);
- конкурс отчетов (командный зачет, грамоты).

6.2. Итоги слёта подводятся по результатам участия в соревнованиях и конкурсах, определяются победитель и призёры в каждой возрастной группе, которые награждаются грамотами и кубками. Победитель туристического слета определяется по наименьшей сумме мест, занятых командой во всех соревнованиях и конкурсах. При равной сумме мест преимущество отдается команде, имеющей наибольшее количество первых мест, а при их равенстве – вторых и т.д.

Для подведения итогов Оргкомитетом создаётся экспертная группа (жюри, главная судейская коллегия), включающая квалифицированных специалистов.

## **7. Апелляционный комитет**

7.1. При возникновении спорных вопросов, связанных с судейством соревнований, прохождением этапов, команда имеет право подать протест (апелляцию). Апелляция подаётся в письменном виде на имя Главного судьи соревнований в течение 15 минут после прохождения командой всех этапов. Решение по протесту принимается после консультации с судейской бригадой, обслуживающей данный вид программы.

7.2. Главный судья соревнований – Евгений Александрович Халевин.

Оргкомитет оставляет за собой право изменения программы туристско-краеведческого слета и последовательность выполнения этапов.

## **8. Состав Оргкомитета:**

1. Л.П. Морозова – начальник Управления образованием Новолялинского городского округа;

2. Н.Н. Огородникова – директор МАОУ ДО НГО «ДЮЦПВ им. Героя РФ Туркина А.А.»;

3. В.А. Чусовитина - директор МБУ НГО «Центр развития физической культуры и спорта».

4. Е.А. Халевин – педагог дополнительного образования МАОУ ДО НГО «ДЮЦПВ им. Героя РФ Туркина А.А.».

**Приложение №1**  
**к Положению**  
**о проведении туристско-краеведческого слёта**  
**учащихся общеобразовательных организаций**  
**Новолялинского городского округа**  
**«Исследователи Земли – 2024»**

В главную судейскую коллегияю  
туристско-краеведческого слёта  
«Исследователи Земли – 2024»  
от \_\_\_\_\_

\_\_\_\_\_  
название организации, адрес, телефон, e-mail

**Заявка**

Просим допустить к участию в туристско-краеведческом слёте  
«Исследователи Земли – 2024» команду \_\_\_\_\_,  
возрастная группа \_\_\_\_\_ в следующем составе:

№ п/п	Фамилия Имя Участника	Дата рождения	Спортивная квалификация, разряд	Медицинский допуск слово «ДОПУЩЕН», подпись напротив каждого участника	РОСПИСЬ участников в знании правил техники безопасности
1.					
2.					
3.					
4.					
5.					
6.					

Всего допущено \_\_\_\_\_ человек.

Медицинский работник \_\_\_\_\_ / \_\_\_\_\_  
М.П.подпись расшифровка подписи

«С правилами техники безопасности ознакомлены» \_\_\_\_\_ / \_\_\_\_\_  
подпись представителя расшифровка подписи

Руководитель направляющей организации \_\_\_\_\_ / \_\_\_\_\_  
М.П. подпись, расшифровка подписи

**Инструктаж по технике безопасности при проведении туристско-краеведческого слета учащихся общеобразовательных организаций Новолялинского городского округа «Исследователи Земли – 2024»**  
Отвинское водохранилище, 25 августа 2024г.

Настоящая инструкция разработана в соответствии с правилами соревнований по спортивному туризму.

**1. Общие требования безопасности**

1.1. К соревнованиям допускаются лица, прошедшие медицинский осмотр и инструктаж по технике безопасности.

1.2. При проведении соревнований должна соблюдаться программа соревнований и установленный регламент.

1.3. При участии в соревнованиях возможно воздействие на спортсменов следующих опасных факторов:

- травмы при срыве;
- растяжения.

1.4. Участники соревнований должны быть в спортивной одежде и специальной обуви и обеспечены необходимым исправным страховочным снаряжением.

1.5. При проведении соревнований у команд должна быть медаптечка, укомплектованная перевязочными средствами для оказания первой помощи при травмах и растяжениях.

1.6. Участники соревнований обязаны соблюдать правила пожарной безопасности.

1.7. О каждом несчастном случае с участниками соревнований руководитель команды обязан немедленно сообщить Главному судье соревнований.

1.8. В процессе соревнований руководитель и участники соревнований должны соблюдать правила проведения соревнований по спортивному туризму, ношения спортивной одежды и спортивной обуви, правила личной гигиены.

1.9. Ответственность за безопасность проведения соревнований и применяемого судейского страховочного снаряжения несет проводящая организация и ГСК. Ответственность за соответствие подготовки участников требованиям, предъявляемым к дистанциям соревнований, за выполнение правил техники безопасности, соблюдение дисциплины, порядка на месте проведения соревнований несут представители команд. Главный судья является ответственным за соблюдение норм и правил безопасности при проведении соревнования.

**2. Требования безопасности перед началом соревнований:**

2.1. Надеть спортивную форму и удобную спортивную обувь.

2.2. Главному судье проверить надежность страховочного снаряжения, оборудования, безопасность построения трасс.

2.3. Провести разминку.

### **3. Требования безопасности во время соревнований:**

- 3.1. Начинать соревнования только по команде главного судьи соревнований.
- 3.2. Строго выполнять правила проведения соревнований.
- 3.3. Строго соблюдать дисциплину.
- 3.4. При падении необходимо сгруппироваться во избежание получения травмы.
- 3.5. Внимательно слушать и выполнять все команды (сигналы) судейской коллегии.

### **4. Требования безопасности в аварийных ситуациях**

- 4.1. При возникновении неисправности страховочного снаряжения и оборудования прекратить соревнования и сообщить об этом судейской коллегии.
- 4.2. При получении спортсменом травмы немедленно оказать первую помощь пострадавшему, сообщить об этом судейской коллегии, при необходимости отправить пострадавшего в лечебное учреждение.
- 4.3. При возникновении пожара на месте проведения соревнований немедленно эвакуировать участников соревнований, сообщить о пожаре Главному судье и в ближайшую пожарную часть, приступить к тушению пожара с помощью имеющихся первичных средств пожаротушения.

### **5. Требования безопасности по окончании соревнований:**

- 5.1. Проинформировать судейскую коллегию об убытии с места проведения соревнований.
- 5.2. Убрать в отведенное место страховочное снаряжение и спортивное оборудование и провести трудовой десант.
- 5.3. Снять спортивную одежду и спортивную обувь, вымыть лицо и руки с мылом.



## СОРЕВНОВАНИЯ ПО СПОРТИВНОМУ ТУРИЗМУ

### «Дисциплина – дистанция – группа»

#### ОБЩИЕ УСЛОВИЯ ПРОВЕДЕНИЯ СОРЕВНОВАНИЙ

1. Соревнования проводятся в соответствии с Правилами вида спорта «спортивный туризм», утвержденными приказом Министерства спорта России от 22 апреля 2021 г. № 255 (далее – Правила); настоящим Положением, Условиями соревнований, утвержденными ГСК. Номер-код вида спорта – 0840251811Я. Ссылки даны на пункты части 7 раздела 3 «Правил».

2. Порядок старта определяется стартовым протоколом. Старт – по 1 команде. Стартовый интервал – ориентировочно 10 минут (по освобождению этапа №1).

3. Каждая команда может заявить только одну группу. **Состав группы 2 юноши и 2 девушки.**

4. На прохождение этапов (блока этапов) устанавливается КВ, по истечению которого группа прекращает работу на этапе (блоке этапов), получает снятие с этапа (блока этапов) и двигается по дистанции далее. КВ на этапах засекается по задействованию судейского снаряжения.

5. На прохождение дистанции устанавливается ОКВ, по истечению которого группа прекращает работу на дистанции и получает снятие с дистанции. По истечению ОКВ группе следует кратчайшим путем прибыть на финиш.

6. Группа имеет право выбора любой свободной нитки этапа. В случае если на этапах отсутствует свободная нитка, группе предоставляется отсечка времени.

7. Дистанция заключается в последовательном прохождении технических этапов по маркированному коридору от старта к финишу. Маркировка дистанции – сигнальная лента.

8. Судейская оценка прохождения технических этапов дистанций осуществляется согласно п. 4.2 «Правил...» (бесштрафная система оценки нарушений.) Результаты определяются временем прохождения дистанции.

9. На всех этапах участники работают в касках и в перчатках.

10. Допускается обратное движение по дистанции до последнего этапа, на котором группа закончил работу.

11. Разрешается обратное движение по этапу в соответствии с условиями его прохождения.

12. Все снаряжение группа транспортирует от старта до финиша последовательно через все этапы.

13. В случае потери основного специального снаряжения участник должен организовать его подбор и обеспечить прохождение далее по дистанции в соответствии с условиями.

14. Группа получает снятие с этапа согласно Базовой системе оценки нарушений (табл.4.1 «Правил...», вариант 1.)

15. При снятии с этапа группа прекращает работу на этапе и, забрав своё специальное снаряжение, продолжает движение по дистанции.

16. При снятии с этапа повторное его прохождение запрещено.

17. Результаты групп определяются по времени прохождения дистанции (с учетом отсечек и штрафного времени за снятия с этапов). При равенстве результатов группы, имеющие снятия с этапов получают места ниже, чем участники, прошедшие без снятий. При полном равенстве показателей места делятся между группами.

18. Запрещается прикасаться к участникам группы соревнования с целью оказать ему помощи при движении или создания помех другим спортсменам.

## **ПРЕДВАРИТЕЛЬНЫЕ УСЛОВИЯ СОРЕВНОВАНИЙ В ДИСЦИПЛИНЕ**

### **«ДИСТАНЦИЯ – ПЕШЕХОДНАЯ – ГРУППА»**

Класс дистанции – 2

Длина дистанции: 800 м

Количество технических этапов: 5

Контрольное время на дистанции: 45 мин

### **ПЕРЕЧЕНЬ ЭТАПОВ, ПАРАМЕТРЫ, ОБОРУДОВАНИЕ И УСЛОВИЯ ПРОХОЖДЕНИЯ**

Под пунктами, указанными в условиях прохождения этапов, подразумеваются пункты «Правил» или ОУ (общих условий). Некоторые параметры могут незначительно измениться. Изменения будут вывешены на месте старта в дополнительной информации.

Принятые сокращения:

БЗ – безопасная зона

ОЗ – опасная зона

КЛ – контрольная линия между ОЗ и БЗ

ТО – судейская точка опоры для подключения личного и командного снаряжения

ИС – исходная сторона

ЦС – целевая сторона

ВКС – верхняя командная страховка

## СТАРТ

Параметры	Оборудование этапа	Действия	ПОД (КОД)
Расстояние до этапа 40 м <b>Этап 1. Навесная переправа. КВ – 10 мин.</b>			
Длина этапа 20 м ИС-БЗ, ЦС-БЗ	Двойные судейские перила ТО1 и ТО2 – деревья	Движение по 7.9.	По коридору нитки этапа
Расстояние до этапа – 150 м <b>Этап 2. Переправа по бревну. КВ – 5 мин.</b>			
Длина этапа 10 м Длина ОЗ – 8 м ИС-БЗ, ЦС-БЗ	Судейские перила Бревно	Движение по 7.8.	По коридору нитки этапа
Расстояние до этапа – 250 м <b>Блок этапов 3-4. Спуск по перилам – подъем по перилам. КВ – 8 мин.</b>			
<b>Этап 3. Спуск по перилам</b>			
Длина этапа 20 м Крутизна склона 40° ИС-БЗ, ЦС-БЗ	Судейские перила	Движение по 7.10	По коридору нитки этапа
<b>Этап 4. Подъем по перилам</b>			
Длина этапа 20 м Крутизна склона 40° ИС-БЗ, ЦС-БЗ	Судейские перила	Движение по 7.10	По коридору нитки этапа

Расстояние до этапа – 10 м <b>Этап 5. Спуск по наклонной навесной переправе. КВ – 10 мин.</b>			
Длина этапа 20м Крутизна 29° ИС-БЗ, ЦС-БЗ	Двойные судейские перила ТО1-судейский карабин	Движение по 7.9, 7.9.4(в)	По коридору нитки этапа

Расстояние до финиша – 250м

**ФИНИШ**

## «Дисциплина – дистанция – пешеходная»

### ОБЩИЕ УСЛОВИЯ ПРОВЕДЕНИЯ СОРЕВНОВАНИЙ

1. Соревнования проводятся в соответствии с Правилами вида спорта «спортивный туризм», утвержденными приказом Министерства спорта России от 22 апреля 2021 г. № 255 «дисциплина-дистанция-пешеходная» (далее – «Правил...»), утвержден Президиумом ФСТР, протокол от 23.03.2019г.), настоящим Положением, Условиями соревнований, утвержденными ГСК. Номер-код вида спорта – 0840091811Я. Ссылки даны на пункты части 7 раздела 3 «Правил» (далее – Правила); настоящим Положением, Условиями соревнований, утвержденными ГСК.

**2. Каждая команда может заявить 4 человека (не более 2-х юношей и не более 2-х девушек).**

3. На прохождение этапов (блока этапов) устанавливается КВ, по истечению которого участник прекращает работу на этапе (блоке этапов), получает снятие с этапа (блока этапов) и двигается по дистанции далее. КВ на этапах засекается по задействованию судейского снаряжения.

4. На прохождение дистанции устанавливается ОКВ, по истечению которого участник прекращает работу на дистанции и получает снятие с дистанции. По истечению ОКВ участнику следует кратчайшим путем прибыть на финиш.

5. Участник имеет право выбора любой свободной нитки этапа.

6. Дистанция заключается в последовательном прохождении технических этапов по маркированному коридору от старта к финишу. Маркировка дистанции – сигнальная лента.

7. Судейская оценка прохождения технических этапов дистанций осуществляется согласно п. 4.2 «Правил...» (бесштрафная система оценки нарушений.) Результаты определяются временем прохождения дистанции.

8. На всех этапах участники работают в касках и в перчатках.

9. Допускается обратное движение по дистанции до последнего этапа, на котором участник закончил работу.

10. Разрешается обратное движение по этапу в соответствии с условиями его прохождения.

11. Все снаряжение участник транспортирует от старта до финиша последовательно через все этапы.

12. В случае потери основного специального снаряжения участник должен организовать его подбор и обеспечить прохождение далее по дистанции в соответствии с условиями.

13. Участник получает снятие с этапа согласно Базовой системе оценки нарушений (табл.4.1 «Правил...», вариант 1.)

14. При снятии с этапа участник прекращает работу на этапе и, забрав своё специальное снаряжение, продолжает движение по дистанции.

15. При снятии с этапа повторное его прохождение запрещено.

16. Результаты участников определяются по времени прохождения дистанции (с учетом отсечек и штрафного времени за снятия с этапов). При равенстве результатов участников, имеющие снятия с этапов получают места ниже,

чем участники, прошедшие без снятий. При полном равенстве показателей места делятся между участниками.

17. Запрещается прикасаться к участникам группы соревнования с целью оказать ему помощи при движении или создания помех другим спортсменам.

## **ПРЕДВАРИТЕЛЬНЫЕ УСЛОВИЯ СОРЕВНОВАНИЙ В ДИСЦИПЛИНЕ**

### **«ДИСТАНЦИЯ – ПЕШЕХОДНАЯ» (короткая)**

Класс дистанции – 2 класс

Длина дистанции: 400 м

Количество технических этапов: 5

Контрольное время на дистанции: 20 мин

### ПЕРЕЧЕНЬ ЭТАПОВ, ПАРАМЕТРЫ, ОБОРУДОВАНИЕ И УСЛОВИЯ ПРОХОЖДЕНИЯ

Под пунктами, указанными в условиях прохождения этапов, подразумеваются пункты «Правил» или ОУ (общих условий). Некоторые параметры могут незначительно измениться. Изменения будут вывешены на месте старта в дополнительной информации.

Принятые сокращения:

БЗ – безопасная зона

ОЗ – опасная зона

КЛ – контрольная линия между ОЗ и БЗ

ТО – судейская точка опоры для подключения личного и командного снаряжения


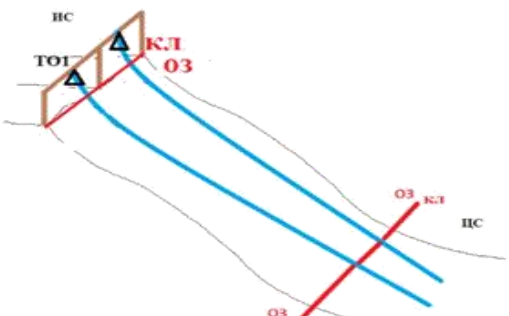
ИС – исходная сторона

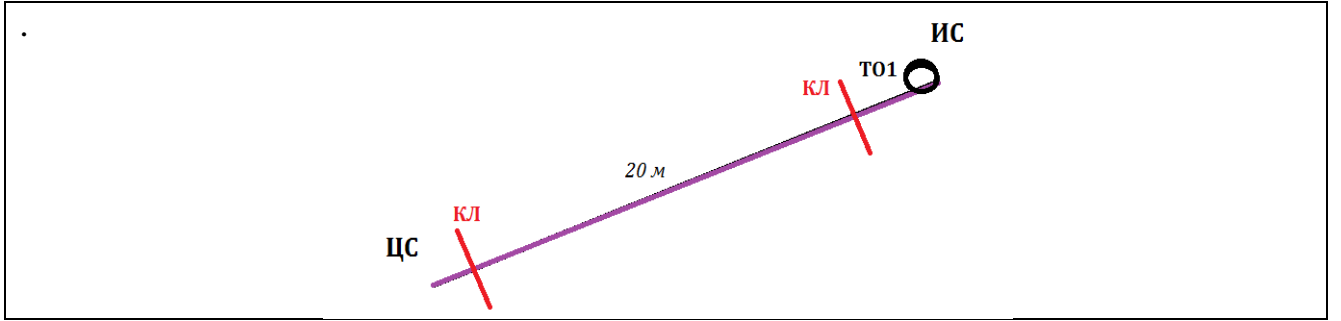
ЦС – целевая сторона

ВСС – верхняя судейская страховка

#### **СТАРТ**

<b>Параметры</b>	<b>Оборудование этапа</b>	<b>Действия</b>	<b>ПОД (КОД)</b>
Расстояние до этапа – 50 м			
<b>Этап 1. Навесная переправа. КВ – 3 мин.</b>			
Длина этапа 20м ИС-БЗ, ЦС-БЗ	Двойные судейские перила ТО1 и ТО2 – деревья	Движение по 7.9.	По коридору нитки этапа
Расстояние до этапа – 50 м			
<b>Этап 2. Переправа по параллельным перилам. КВ – 3 мин.</b>			
Длина этапа 20 м ИС-БЗ, ЦС-БЗ	Судейские перила ИС и ЦС – деревья	Движение по 7.8	По коридору нитки этапа

			
<p>Расстояние до этапа – 250 м</p> <p><b>Блок этапов 3-4. Спуск по перилам – подъем по перилам. КВ – 5 мин.</b></p>			
<p><b>Этап 3. Спуск по перилам</b></p>			
<p>Длина этапа 20 м Крутизна склона 40° ИС-БЗ, ЦС-БЗ</p>	<p>Судейские перила</p>	<p>Движение по 7.10</p>	<p>По коридору нитки этапа</p>
<p><b>Этап 4. Подъем по перилам</b></p>			
<p>Длина этапа 20 м Крутизна склона 40° ИС-БЗ, ЦС-БЗ</p>	<p>Судейские перила</p>	<p>Движение по 7.10</p>	<p>По коридору нитки этапа</p>
			
<p>Расстояние до этапа – 5 м</p> <p><b>Этап 5. Спуск по наклонной навесной переправе. КВ – 2 мин.</b></p>			
<p>Длина этапа 20 м Крутизна 29° ИС-БЗ, ЦС-БЗ</p>	<p>Двойные судейские перила ВСС или судейские перила для дополнительной самостраховки.</p>	<p>Движение по 7.9, 7.9.4(в) с ВСС или 7.9с дополнительной самостраховкой по 7.9.4(б) к судейским перилам</p>	<p>По коридору нитки этапа</p>



**ФИНИШ**



## КОНКУРС ОТЧЕТОВ

На конкурс представляются оформленные материалы о совершённом походе участниками команды.

### Требования к материалам.

1. Материалы должны отражать:

- только достоверную информацию;
- где и как пролегал маршрут, как действовала группа при его прохождении;
- цель совершения похода;
- задачи, решаемые педагогами при прохождении маршрута.

2. Материалы должны включать:

- картосхему маршрута;
- маршрутный лист, подтверждающий прохождение маршрута;
- техническое описание маршрута, описание природных, краеведческих, геологических и др. интересных объектов;
- помимо технических описаний впечатления туристов о районе, нитке маршрута и пройденных препятствий в специальном разделе. Бытовые и литературные заметки не должны загромаждать основные разделы отчета;
- иллюстративные материалы: зарисовки, фотоснимки должны отражать сложные участки маршрута и действия туристов на них, отображать природу и достопримечательности района, быть подписанными;
- обзорную карту (схему) района похода с нанесенным маршрутом, запасными вариантами, направлениями движения и путями возможной эвакуации, а также места ночлегов с указанием их порядковых номеров;
- рекомендации по способам прохождения маршрута, по обеспечению безопасности участников во время прохождения;
- перечень мероприятий по поиску, использованию, охране и обустройству источников нецентрализованного водоснабжения на территории Свердловской области («Родники»);
- краткие справочные данные об участниках и руководителях похода.

Критерии оценки (по 5-бальной системе):

- обоснованность выбора маршрута;
- актуальность, новизна предлагаемого материала;
- образовательный потенциал маршрута;
- информационная полезность и полнота представленных материалов;
- анализ пройденного маршрута.

Команды, направляемые на туристско-краеведческий слёт, обеспечиваются командирующими организациями групповым и личным снаряжением, необходимым для участия в соревнованиях и проживания в полевых условиях, набором продуктов для обеспечения питания в период туристско-краеведческого слёта. Команда должна иметь элементы единой формы.